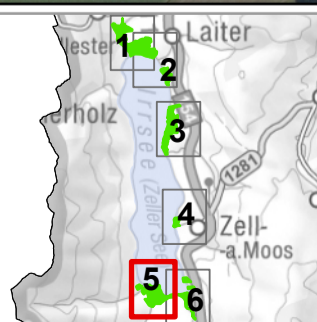










**Naturschutzgebiet  
„Irrsee-Moore“**

Anlage 2/ 5

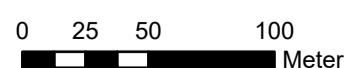


**Legende:**

-  Naturschutzgebiet
-  Entwässerungsgräben
-  Wege
-  Grundstücke
-  Katastralgemeindengrenzen
-  Gemeindengrenzen



**Maßstab: 1:3.000**



Bearbeitung: Abteilung Naturschutz  
Datum: 14.02.2024  
Quellen: BEV (Stand 01.04.2023)  
DORIS (Orthofotos)

